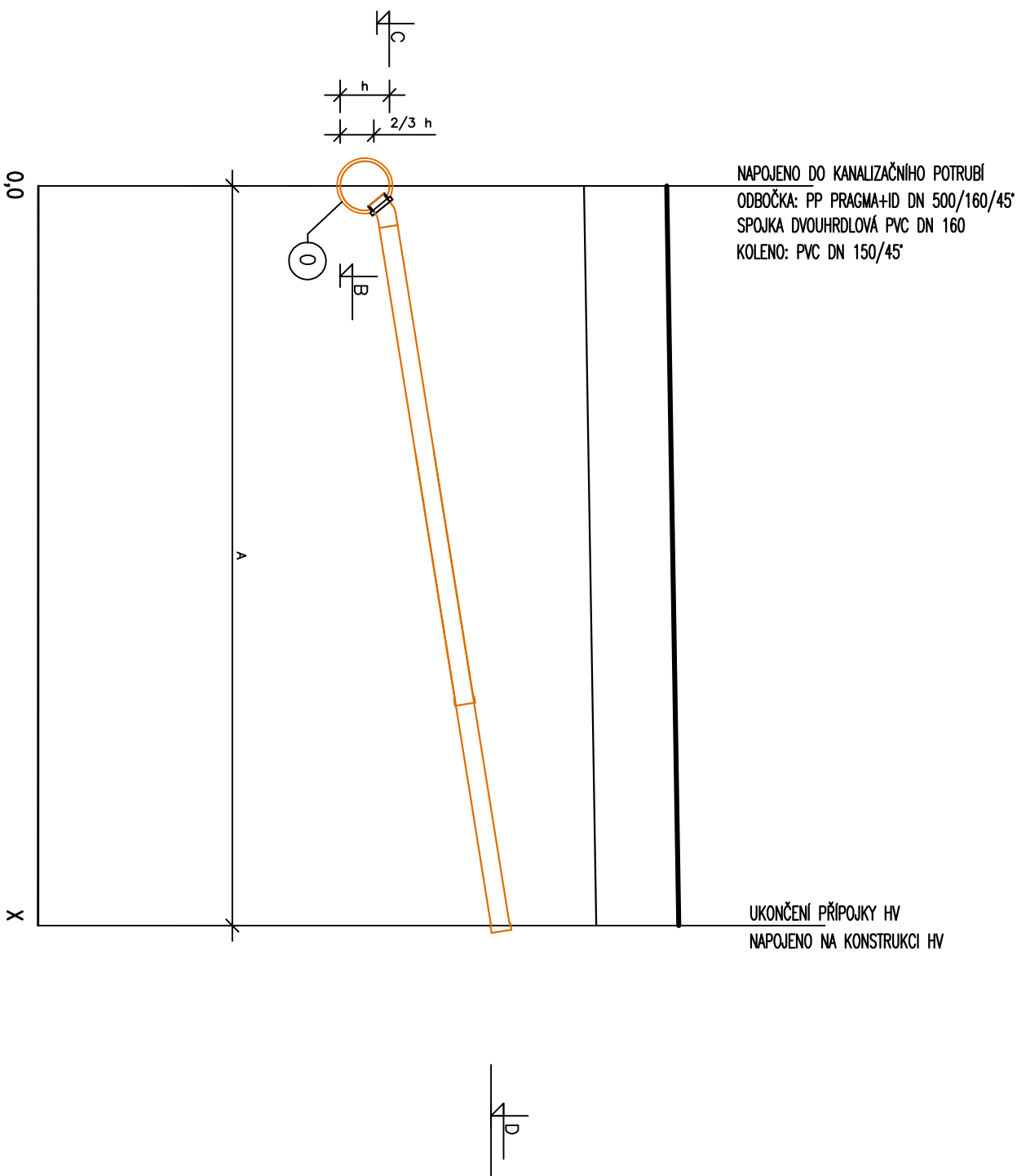




# SCHEMA NAPojENÍ HORSKÉ VPUSTI DO NOvéHO KANALIZAČNÍHO ŘADU V KOMUNIKACI



- A**
- DÉLKA PŘÍPOJKY PRO HORSKOU VPUST (HV)
  - DÉLKA PŘÍPOJKY PRO HV
  - JE PATRMA Z KOORDINAČNÍ SITUACE
- CELKOVÁ DÉLKA PŘÍPOJKY PRO HV
- PŘÍPOJKA BUDE UKONČENA NA MÍSTĚ ZNAČORŇENÉM V SITUACI.  
NA TUTO PŘÍPOJKU NAVAZUJE KONSTRUKCE HV.
- B**
- NIVELETA KANALIZAČNÍHO ŘADU V MÍSTĚ PŘÍPOJKY
- C**
- NIVELETA NAPAJENÍ OSY PŘÍPOJKY HV
- D**
- NIVELETA POTRUBÍ PŘÍPOJKY HV
- O**
- PŘÍPOJKA PRO HV BUDE DO HLAVNÍHO KANALIZAČNÍHO  
ŘADU NAPAJENA POMOCÍ VLOŽENÉ ODBOČKY (TVAROVKY ODBOČNÉ - PP)

|   |  |                      |  |   |
|---|--|----------------------|--|---|
| Zodpovědný pracovník  |  | Vyraboval            |  |  |
| Ing. MILAN BARTOŠIČ   |  | Ing. MICHAL BARTOŠIČ |  |   |
| Investor: Obec Kobyří, Kobyří č.p. 459, 691 10 Kobyří           |  |                      |  |   |
| Akce: Kobyří – ulice Osvoobození<br>SO 01 – KANALIZACE JEDNOTNÁ |  |                      |  |   |
| Formát  |  | A3                   |  |   |
| Datum   |  | 05./2022             |  |   |
| Arch. číslo   |  | 5/2022               |  |   |
| Stupeň PD   |  | PD SP                |  |   |
| Měřítko   |  | Číslo přílohy        |  |   |
| 1:50  |  | D.1.1.h.6.1.         |  |   |

|   |  |                      |  |   |
|---|--|----------------------|--|---|
| Zodpovědný pracovník  |  | Vyraboval            |  |  |
| Ing. MILAN BARTOŠIČ   |  | Ing. MICHAL BARTOŠIČ |  |   |
| Investor: Obec Kobyří, Kobyří č.p. 459, 691 10 Kobyří           |  |                      |  |   |
| Akce: Kobyří – ulice Osvoobození<br>SO 01 – KANALIZACE JEDNOTNÁ |  |                      |  |   |
| Formát  |  | A3                   |  |   |
| Datum   |  | 05./2022             |  |   |
| Arch. číslo   |  | 5/2022               |  |   |
| Stupeň PD   |  | PD SP                |  |   |
| Měřítko   |  | Číslo přílohy        |  |   |
| 1:50  |  | D.1.1.h.6.1.         |  |   |